Die Beziehungen zwischen der EU und Russland vor dem Hintergrund der Ukraine-Krise

Martin Malek

„Aktuelle Entwicklungen in der Europäischen Union“

St.Pölten, 14. Jänner 2016

- 1. Der Hintergrund: Die EU und Russland
- 2. Eine markante Zwischentappe: Der „Fünftage-Krieg“ in Georgien 2008
- 3. „Integrationskonkurrenz“?
- 4. Energiepolitische Verflechtungen und Abhängigkeiten vor dem Hintergrund der „Ukraine-Krise“
- 5. Die Entwicklungen im „Dreieck“ Ukraine – EU – Russland bis November 2013
- 6. Janukowytschs Absage an das Assoziationsabkommen mit der EU und die Folgen
- 7. Zur Rolle der EU
- 8. Gefahr für die baltischen Staaten?
- 9. Zusammenfassung und Ausblick

Commonwealth of Independent States

802235 (R00380) 4-94

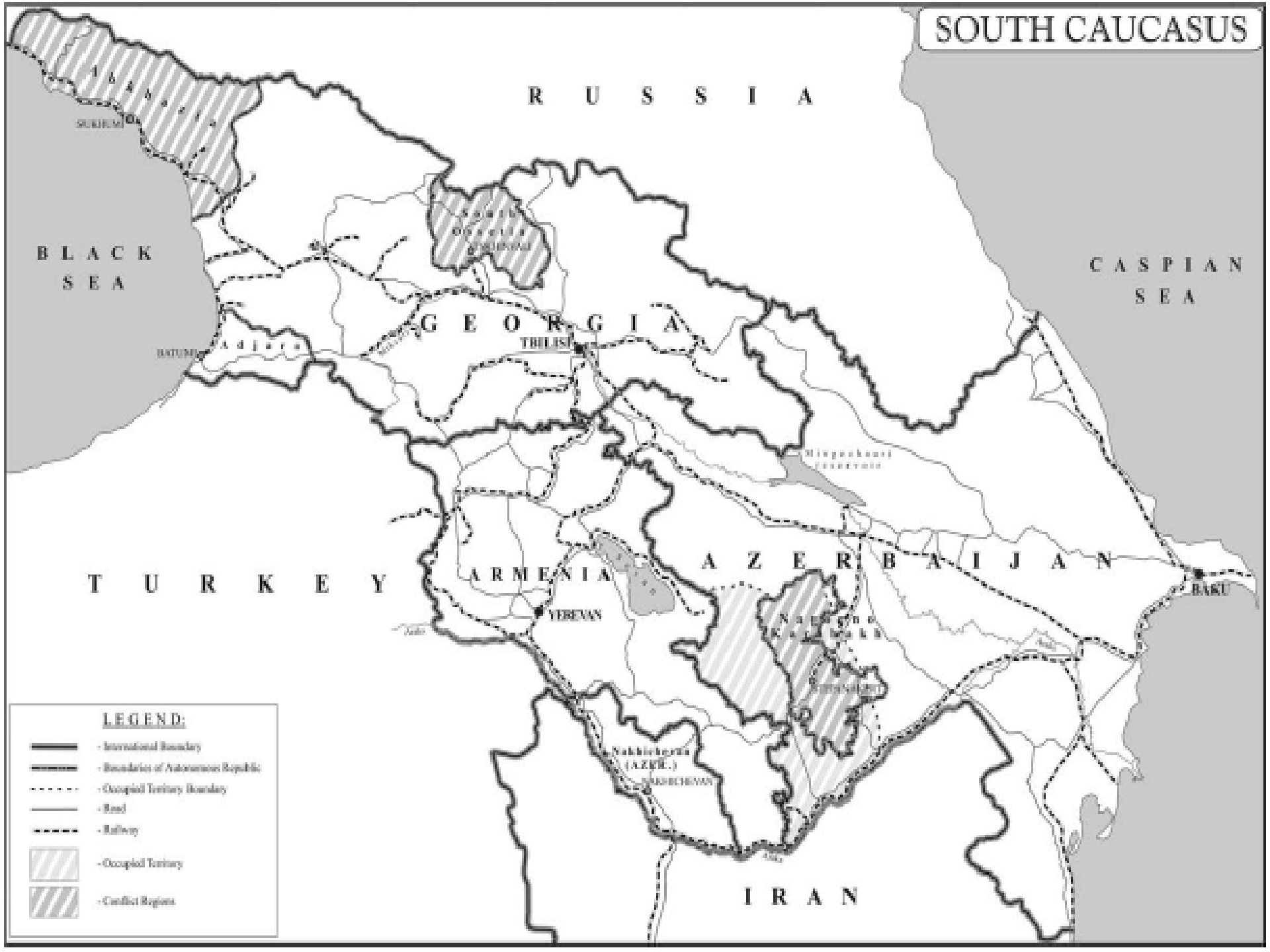
SOUTH CAUCASUS
RUSSIA
BLACK SEA
CASPIAN SEA
GEORGIA
TBILISI
BATUMI
Adjara
TURKEY
ARMENIA
YEREVAN
AZERBAIJAN
BAKU
IRAN
Nakhichevan (AZER.)
NAKHICHEVAN
LEGEND:
- International Boundary
- Boundaries of Autonomous Republic
- Occupied Territory Boundary
- Road
- Railway
- Occupied Territory
- Conflict Regions

Die russische Intervention gegen Georgien im August 2008

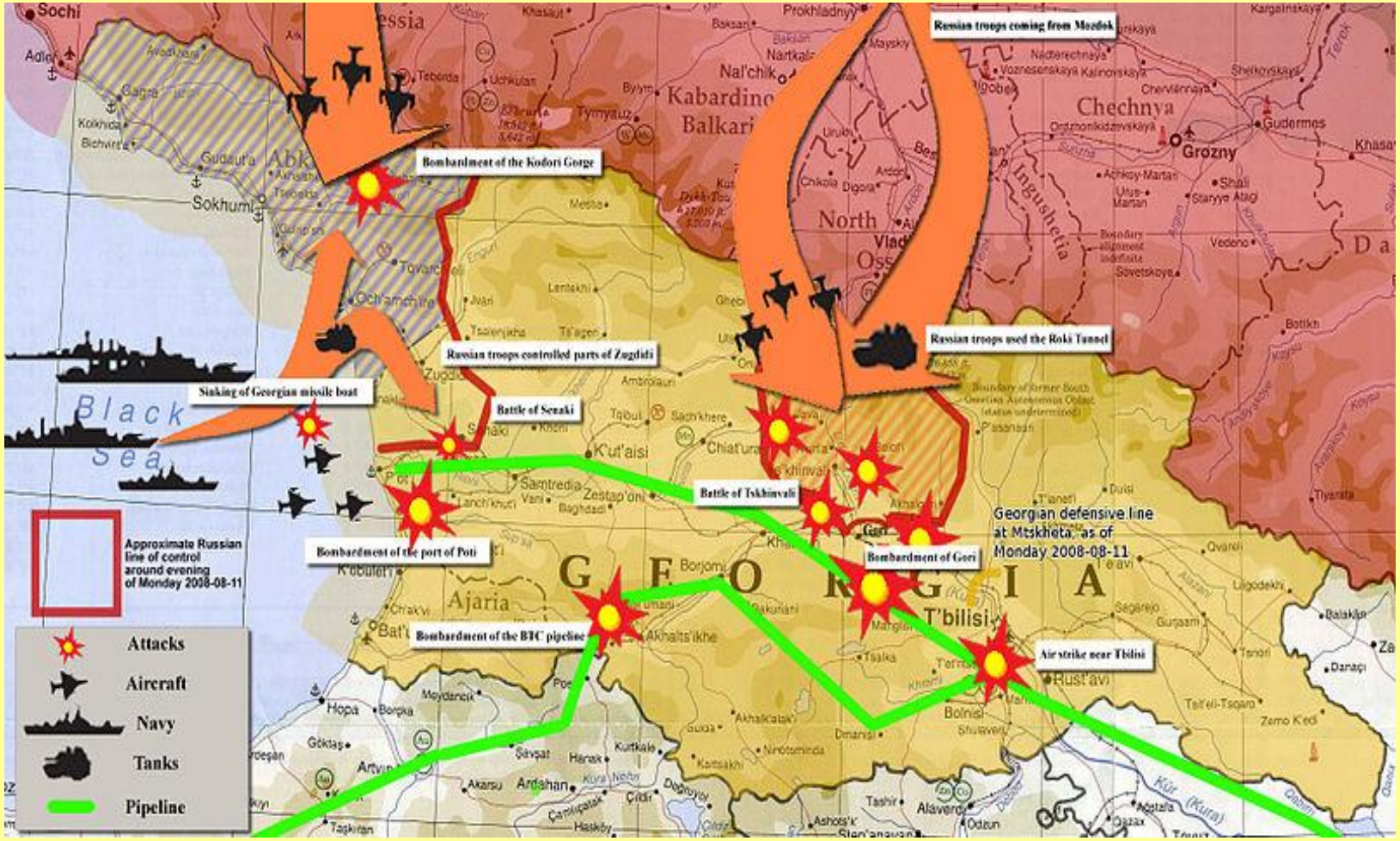

Energy supply in the EU28

Total domestic production, 2012

Million tonnes of oil equivalent (TOE)

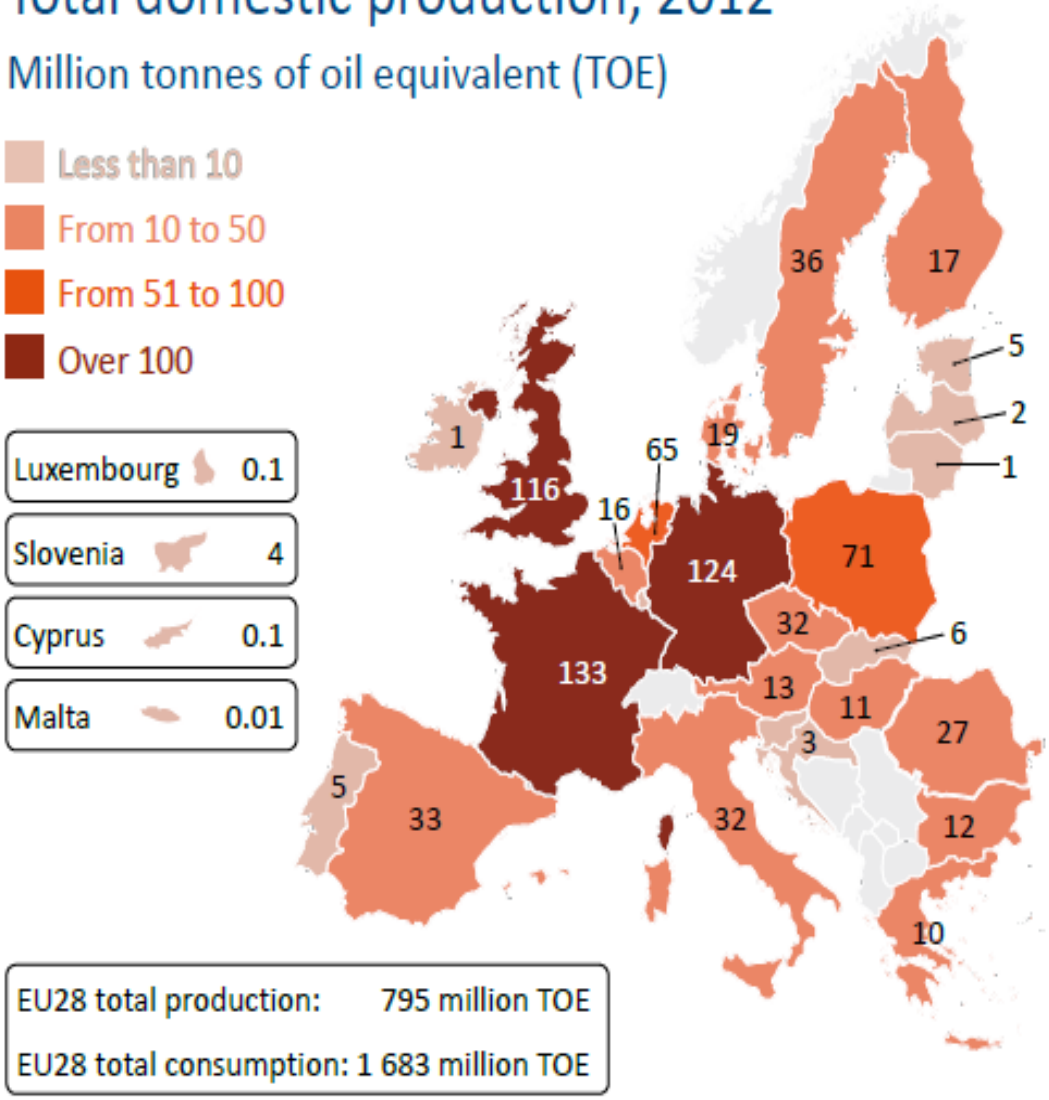

EU28 total production: 795 million TOE

EU28 total consumption: 1 683 million TOE

Production by type, 2012

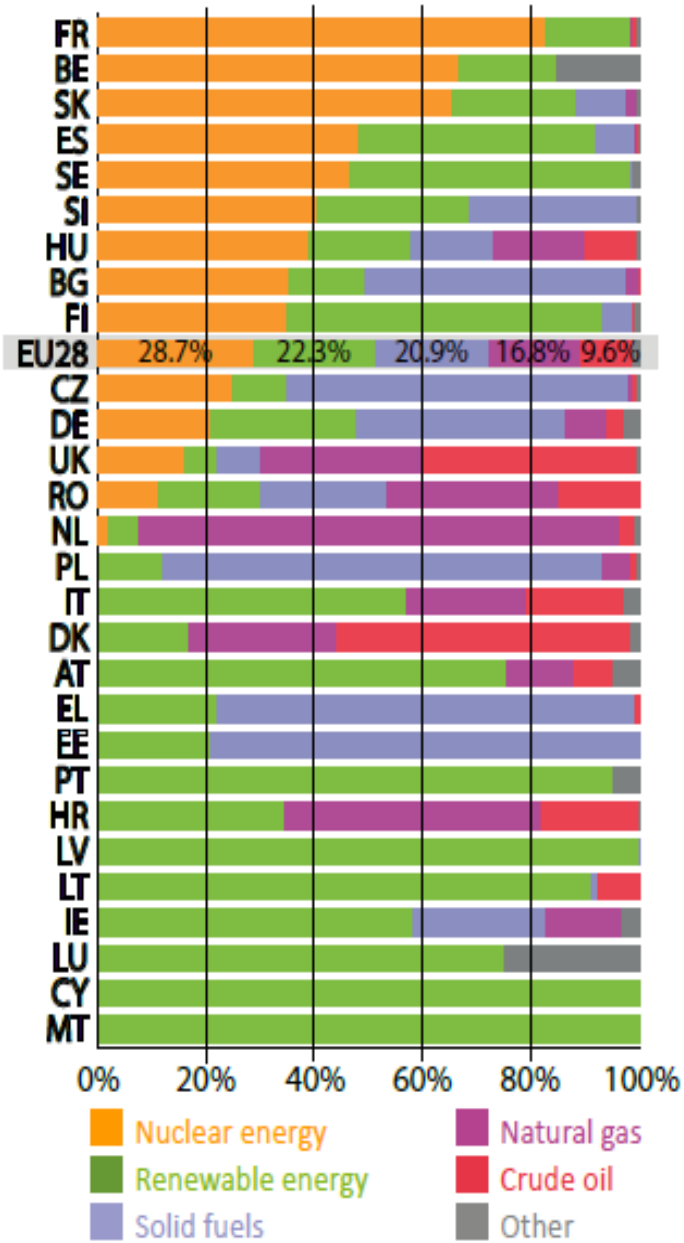

Dependency and net imports, 2012

Gazprom-Hauptquartier in Moskau

Die Präsidenten der Ukraine und Russlands, Janukowytsch und Putin

WEISSRUSSLAND
RUSSLAND
POLEN
RUMÄNIEN
MOLDAWIEN
SCHWARZES MEER
Asowsches Meer
0
250 km
VOLYNS'KA OBLAST'
Luts'k
Rivne
RIVNENS'KA OBLAST'
ZHYTOMYRS'KA OBLAST'
Zhytomyr
CHERNIHIVS'KA OBLAST'
Chernihiv
SUMS'KA OBLAST'
Sumy
Kyyiv
KYYIVS'KA OBLAST'
L'viv
L'VIVS'KA OBLAST'
Ternopil'
TERNOPIL'S'KA OBLAST'
Khmel'nyts'kyy
KHMEL'NYTS'KA OBLAST'
Vinnytsya
VINNYTS'KA OBLAST'
Cherkasy
CHERKAS'KA OBLAST'
POLTAVS'KA OBLAST'
Poltava
Kharkiv
KHARKIVS'KA OBLAST'
LUHANS'KA OBLAST'
Luhans'k
SLOWAK. REP.
Uzhhorod
UNGARN
ZAKARPATS'KA OBLAST'
Ivano-Frankivs'k
IVANO-FRANK. OBL.
Chernivtsi
CHERNIVETS'KA OBL.
KIROVOHRADS'KA OBLAST'
Kirovohrad
DNIPROPETROVS'KA OBLAST'
Dnipropetrovs'k
DONETS'KA OBLAST'
Donets'k
Zaporizhzhya
ZAPORIZ'KA OBLAST'
MYKOLAYIVS'KA OBLAST'
Mykolayiv
KHERSONS'KA OBLAST'
Kherson
Odesa
ODES'KA OBLAST'
RESPUBLIKA KRYM
Simferopol
Bucht von Taganrog
Karkinitbucht
Str. von Kertsch
Kiewer Stausee
Krementschuker Stausee
Dnieper
Dniester
Pivdennyy Bub
Inhulets
Tisza
Sluch
Horyn
Pripet
Bug
Ush
Desna
Seym
Sula
Vorsla
Oskor
Siyers'kyy Donets'
UKRAINE

..I AM GLAD WE KEEP TALKING, VLADIMIR..!
EU
UKRAINE
CRIMEA

BALTIKUM
FINNLAND
HELSINKI
Finnischer Meerbusen
St. Petersburg
RUSSLAND
ESTLAND
OSTSEE
Bucht von Riga
RIGA
LETTLAND
LITAUEN
WEISS-
RUSSLAND
KALININGRAD
RUSSLAND
POLEN
MINSK

Danke für die Aufmerksamkeit.

Fragen?

Kaukasus-Karte